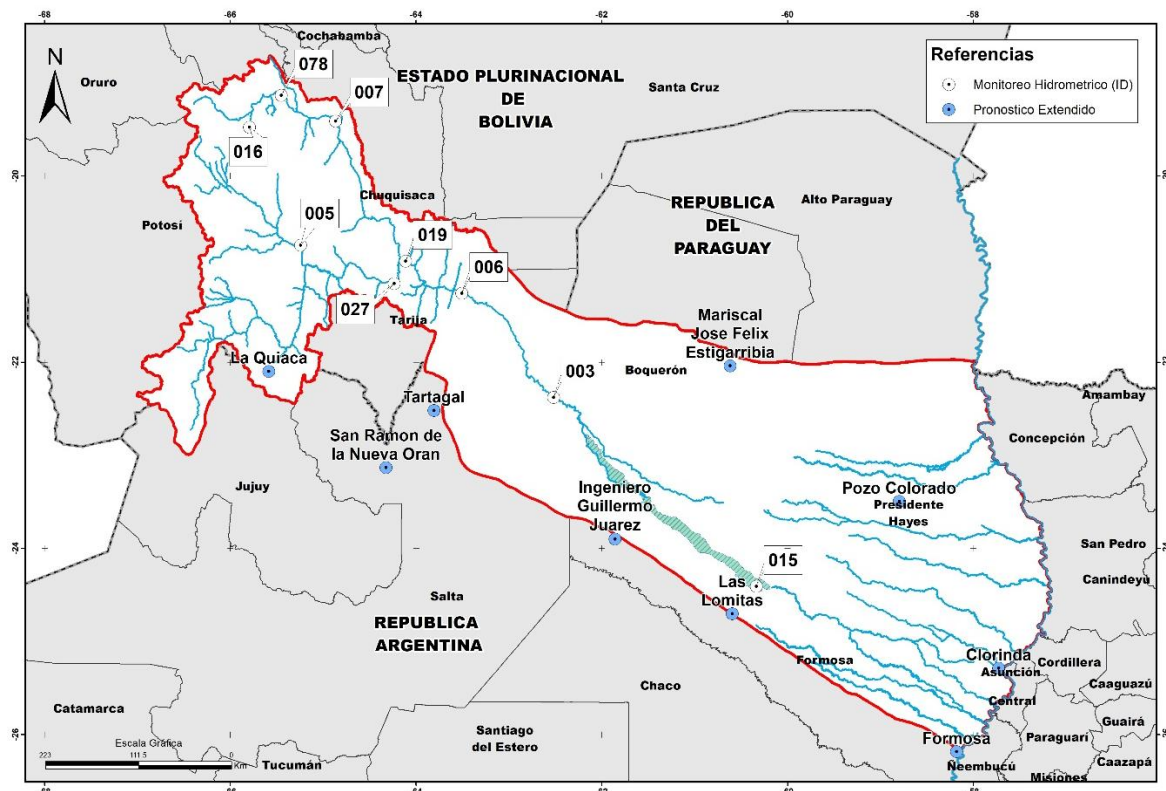


## REPORTE - 18/12/2025

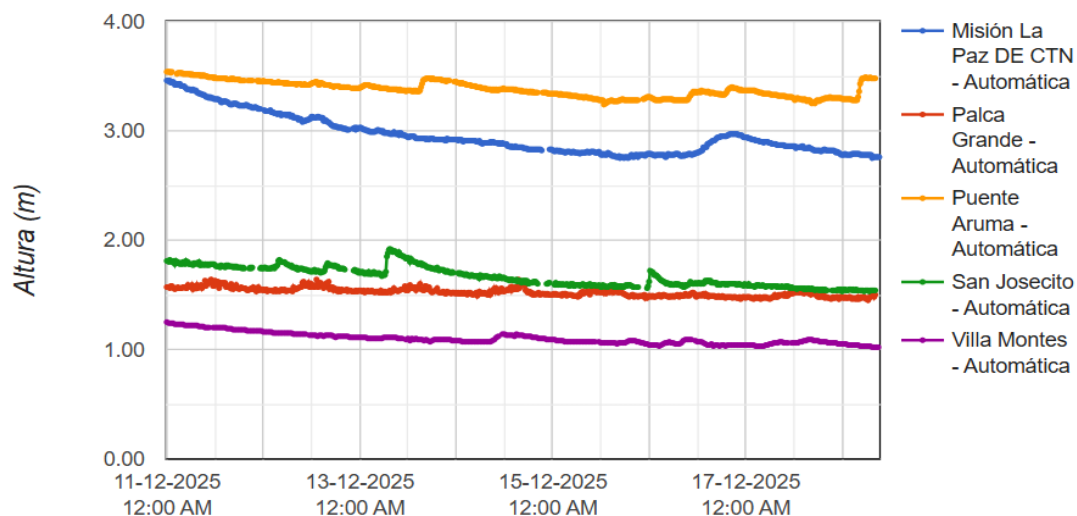
Desde la Dirección Ejecutiva nos encontramos desarrollando nuevos canales de difusión de información. Si usted posee una cuenta en la aplicación Telegram y desea recibir estos reportes en esa aplicación debe buscar al usuario [@pilcomayo\\_novedades\\_bot](https://t.me/pilcomayo_novedades_bot) y enviar un mensaje “Hola”. De esa manera quedará automáticamente registrado como destinatario de reportes diarios.



## NIVELES DE RIOS

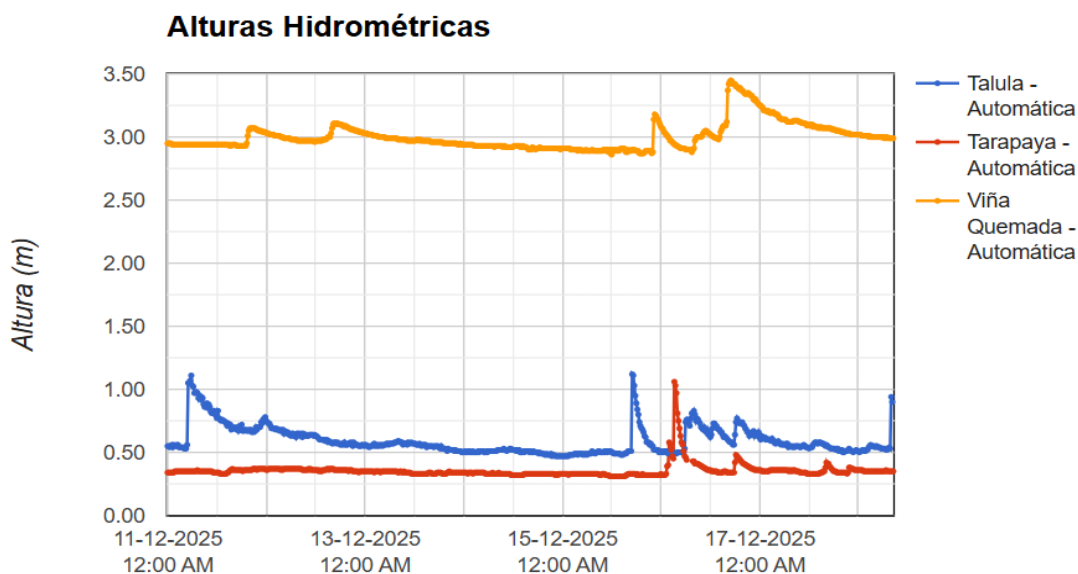
### Estaciones Telemétricas CTN

#### Alturas Hidrométricas



Descripción	Estación	ID	Fecha	Hora	Huso Horario	Nivel (m)
Río Tumusla	Palca Grande	005	2025-12-18	08:15	BO	1,50
Río Pilaya	San Josecito	027	2025-12-18	08:15	BO	1,54
Río Pilcomayo	Puente Aruma	019	2025-12-18	08:15	BO	3,48
Río Pilcomayo	Villamontes	006	2025-12-18	08:00	BO	1,02
Río Pilcomayo	Misión la Paz – Pozo Hondo	003	2025-12-18	09:15	AR	2,76

Referencias:

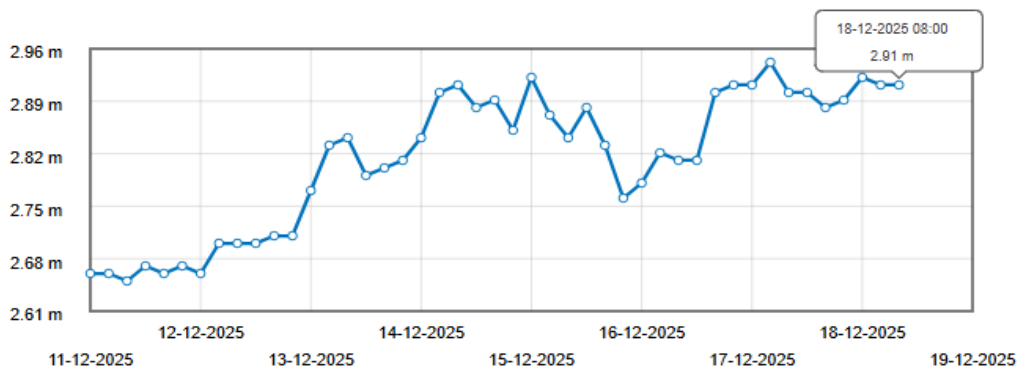


Descripción	Estación	ID	Fecha	Hora	Huso Horario	Nivel (m)
Río Tarapaya	Tarapaya	016	2025-12-18	08:30	BO	0,35
Río Pilcomayo	Talula	078	2025-12-18	08:15	BO	0,90
Río Pilcomayo	Viña Quemada	007	2025-12-18	08:30	BO	2,99

Referencias:

## Estaciones Telemétricas Red Hidrológica Nacional – República Argentina

Bañado la Estrella – RP 28

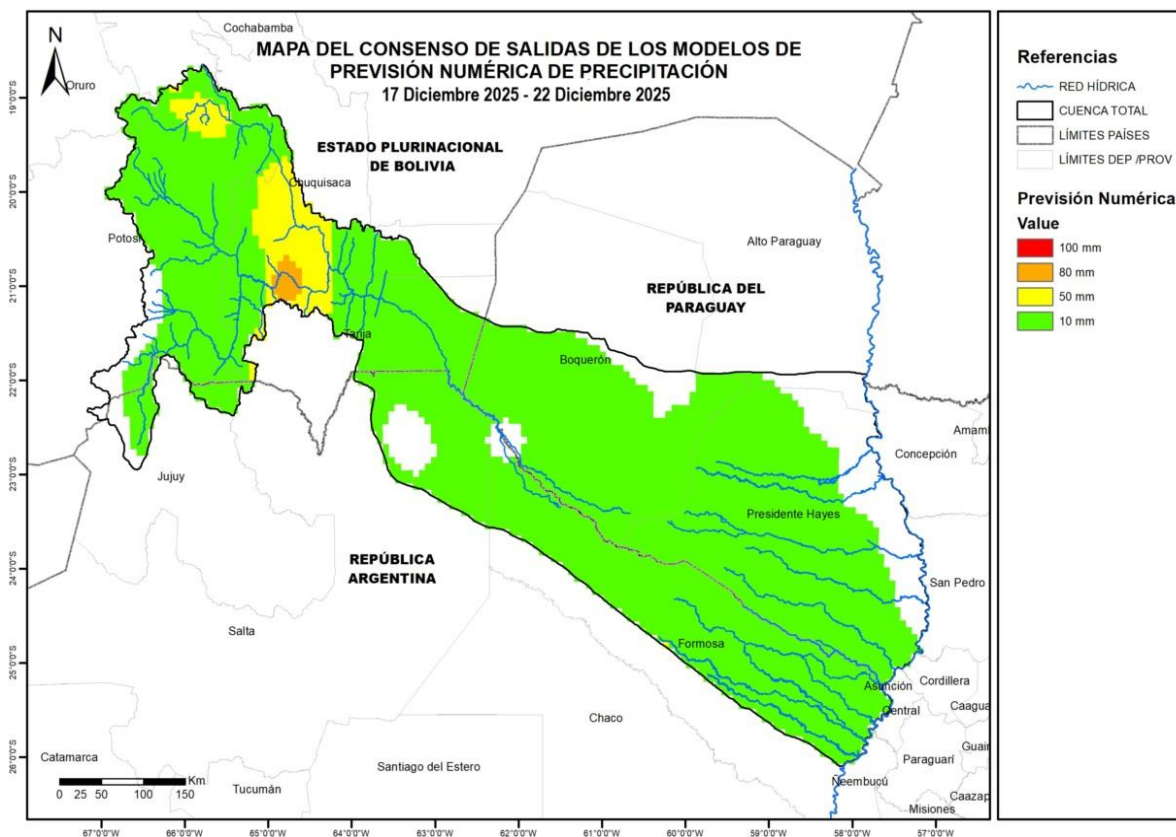


Descripción	Estación	ID	Fecha	Hora	Huso Horario	Nivel (m)
Bañado La Estrella	Ruta Provincial N°28 – RP 28	015	2025-12-18	08:00	AR	2,91

Referencias:

## MAPA DEL CONSENSO DE SALIDAS DE LOS MODELOS DE PREVISIÓN NUMÉRICA DE PRECIPITACIÓN

El Mapa de Consenso de Productos de Modelos de Previsión Numérica de precipitación es un producto generado por el Instituto Nacional del Agua (INA). Se encuentra disponible en el Sistema de Manejo de datos y productos del Alerta Hidrológico de la Cuenca del Plata (GFS-SMN, Argentina y COSMO-INMET, Brasil).



## PRONÓSTICO DEL TIEMPO

### Departamento de Potosí – Bolivia 18/12/2025



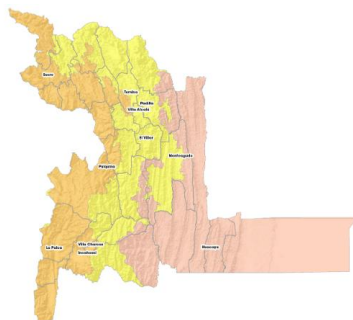
#### Valles

Se prevé, cielo poco nublado por la mañana, nuboso, temporalmente cubierto con lluvias y tormentas eléctricas por la tarde y noche, montos acumulados entre 10mm. y 20mm., la humedad relativa variará entre 50% y 90%, vientos CALMOS por la mañana, débiles de dirección NOROESTE por la tarde con una velocidad entre 10 y 30km/h., poco cambio de temperaturas.

#### Altiplano

Se prevén, heladas por la madrugada, cielo poco nublado durante el día, nuboso por la noche, la humedad relativa variará entre 50% y 70%, vientos CALMOS por la mañana, débiles de dirección NOROESTE por la tarde con una velocidad entre 10 y 20km/h., poco cambio de temperaturas.

## Departamento de Chuquisaca – Bolivia 18/12/2025



### Subandino

Se prevén, bancos de niebla matinales, cielo nuboso con claros ocasionales, la humedad relativa variará entre 50% y 70%, vientos CALMOS por la mañana, débiles de dirección NORESTE por la tarde con una velocidad entre 10 y 20km/h., poco cambio de temperaturas.

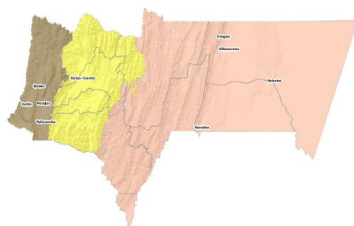
### Valles

Se prevé, cielo nuboso con claros ocasionales y probabilidad de lluvias dispersas por la noche, la humedad relativa variará entre 60% y 70%, vientos CALMOS por la mañana, débiles de dirección SUDESTE por la tarde con una velocidad entre 10 y 20km/h., poco cambio de temperaturas.

### Chaco

Se prevé, cielo poco nuboso por la mañana, nuboso con claros ocasionales por la tarde y noche, la humedad relativa variará entre 50% y 70%, vientos CALMOS por la mañana, débiles de dirección SUDESTE por la tarde con una velocidad entre 10 y 20km/h., poco cambio de temperaturas.

## Departamento de Tarija – Bolivia 18/12/2025



### Altiplano

Se prevén, heladas por la madrugada, cielo poco nuboso por la mañana, nubosos con probables lluvias dispersas por la tarde y noche, la humedad relativa variará entre 50% y 70%, vientos CALMOS por la mañana, débiles de dirección NORESTE por la tarde con una velocidad entre 10 y 20km/h., poco cambio de temperaturas.

### Valles

Se prevé, cielo poco nuboso por la mañana, nubosos por la tarde y noche, la humedad relativa variará entre 50% y 70%, vientos CALMOS por la mañana, débiles de dirección SUDESTE por la tarde con una velocidad entre 10 y 20km/h., poco cambio de temperaturas.

### Chaco

Se prevé, cielo poco nuboso por la mañana, nuboso con claros ocasionales por la tarde y noche, la humedad relativa variará entre 50% y 70%, vientos CALMOS por la mañana, débiles de dirección SUDESTE por la tarde con una velocidad entre 10 y 20km/h., poco cambio de temperaturas.

## La Quiaca - Jujuy – Argentina

	Lunes 15				Martes 16				Miércoles 17		Jueves 18		Viernes 19		Sábado 20		Domingo 21	
	Temp. Máx 25°   Temp. Min 8°				Temp. Máx 17°   Temp. Min 8°				Máx 22°   Min 5°		Máx 22°   Min 8°		Máx 24°   Min 8°		Máx 23°   Min 9°		Máx 21°   Min 10°	
	M	M	T	N	M	M	T	N	M/M	T/N	M/M	T/N	M/M	T/N	M/M	T/N	M/M	T/N
Prob. Precipitación	0% 10-40% 10-40%				0-10% 10-40% 10-40%				0% 0-10%		0% 10-40%		0% 10-40%		0% 10-40%		0% 0-10%	
Temperatura (°C)	16 25 14				9 12 17 8				5 22		8 22		8 24		9 23		10 21	
Viento (km/h)	0-2 23-31 13-22				7-12 13-22 13-22 7-12				0-2 13-22		0-2 13-22		7-12 13-22		0-2 13-22		0-2 13-22	
Dirección Predominante	↗ ↘ ↙				↖ ↗ ↘ ↙				↗ ↘		↗ ↘		↘ ↙		↗ ↘		↗ ↘	
Ráfagas (km/h)	- 42-50 -				- - - -				- -		- -		- -		- -		- -	

## San Ramón de la Nueva Orán - Salta – Argentina

	Lunes 15				Martes 16				Miércoles 17		Jueves 18		Viernes 19		Sábado 20		Domingo 21	
	Temp. Máx 28°   Temp. Min 20°				Temp. Máx 29°   Temp. Min 20°				Máx 31°   Min 18°		Máx 35°   Min 22°		Máx 38°   Min 26°		Máx 36°   Min 27°		Máx 36°   Min 25°	
	M	M	T	N	M	M	T	N	M/M	T/N	M/M	T/N	M/M	T/N	M/M	T/N	M/M	T/N
Prob. Precipitación	40-70% 10-40% 10-40%				10-40% 0-10% 0-10%				0% 0%		0% 0-10%		0% 0%		0% 0%		0% 0-10%	
Temperatura (°C)	27 28 20				20 21 29 22				18 31		22 35		26 38		27 36		25 36	
Viento (km/h)	23-31 32-41 23-31				7-12 7-12 13-22 7-12				0-2 0-2		0-2 0-2		7-12 7-12		13-22 13-22		7-12 7-12	
Dirección Predominante	↗ ↗ ↗				↗ ↗ ↗ ↗				↗ ↗		↗ ↗		↘ ↘		↘ ↘		↘ ↘	
Ráfagas (km/h)	42-50 60-69 -				- - - -				- -		- -		- -		- -		- -	

## Tartagal - Salta - Argentina

	Lunes 15				Martes 16				Miércoles 17		Jueves 18		Viernes 19		Sábado 20		Domingo 21	
	Temp. Máx 28°   Temp. Mín 20°				Temp. Máx 29°   Temp. Mín 20°				Máx 31°   Mín 18°		Máx 35°   Mín 22°		Máx 38°   Mín 26°		Máx 36°   Mín 27°		Máx 36°   Mín 25°	
	M	M	T	N	M	M	T	N	M/M	T/N	M/M	T/N	M/M	T/N	M/M	T/N	M/M	T/N
Prob. Precipitación	40 - 70%				10 - 40%				0%		0%		0%		0%		0%	
Temperatura (°C)	27	28	20		20	21	29	22	18	31	22	35	26	38	27	36	25	36
Viento (km/h)	23 - 31	32 - 41	23 - 31		7 - 12	7 - 12	13 - 22	7 - 12	0 - 2	0 - 2	0 - 2	0 - 2	7 - 12	7 - 12	13 - 22	13 - 22	7 - 12	7 - 12
Dirección Predominante	↑				↖				↖		↖		↓		↙		↓	
Ráfagas (km/h)	42 - 50				-				-		-		-		-		-	

## Ingeniero Guillermo Juárez - Formosa - Argentina

	Lunes 15				Martes 16				Miércoles 17		Jueves 18		Viernes 19		Sábado 20		Domingo 21	
	Temp. Máx 30°   Temp. Mín 21°				Temp. Máx 31°   Temp. Mín 20°				Máx 34°   Mín 19°		Máx 35°   Mín 23°		Máx 38°   Mín 26°		Máx 38°   Mín 27°		Máx 38°   Mín 27°	
	M	M	T	N	M	M	T	N	M/M	T/N	M/M	T/N	M/M	T/N	M/M	T/N	M/M	T/N
Prob. Precipitación	10 - 40%				10 - 40%				0%		0%		0%		0%		0%	
Temperatura (°C)	29	30	21		20	23	31	24	19	34	23	35	26	38	27	38	27	38
Viento (km/h)	23 - 31	32 - 41	23 - 31		13 - 22	7 - 12	13 - 22	7 - 12	13 - 22	7 - 12	7 - 12	7 - 12	7 - 12	23 - 31	13 - 22	23 - 31	13 - 22	13 - 22
Dirección Predominante	↑				↑				↙		↙		↙		↓		↓	
Ráfagas (km/h)	51 - 59				-				-		-		-		42 - 50		-	

## Las Lomitas - Formosa - Argentina

	Lunes 15				Martes 16				Miércoles 17		Jueves 18		Viernes 19		Sábado 20		Domingo 21	
	Temp. Máx 31°   Temp. Mín 23°				Temp. Máx 30°   Temp. Mín 18°				Máx 32°   Mín 19°		Máx 34°   Mín 22°		Máx 37°   Mín 26°		Máx 38°   Mín 27°		Máx 38°   Mín 27°	
	M	M	T	N	M	M	T	N	M/M	T/N	M/M	T/N	M/M	T/N	M/M	T/N	M/M	T/N
Prob. Precipitación	40 - 70%				10 - 40%				0%		0%		0%		0%		0%	
Temperatura (°C)	28	31	23		18	24	30	23	19	32	22	34	26	37	27	38	27	38
Viento (km/h)	7 - 12	23 - 31	23 - 31		13 - 22	7 - 12	13 - 22	7 - 12	13 - 22	7 - 12	7 - 12	7 - 12	13 - 22	13 - 22	13 - 22	13 - 22	13 - 22	13 - 22
Dirección Predominante	↙				↑				↙		↙		↙		↓		↙	
Ráfagas (km/h)	-				-				-		-		-		42 - 50		-	

## Clorinda - Formosa - Argentina

	Lunes 15				Martes 16				Miércoles 17		Jueves 18		Viernes 19		Sábado 20		Domingo 21	
	Temp. Máx 31°   Temp. Mín 23°				Temp. Máx 29°   Temp. Mín 18°				Máx 29°   Mín 18°		Máx 32°   Mín 21°		Máx 35°   Mín 26°		Máx 36°   Mín 27°		Máx 36°   Mín 27°	
	M	M	T	N	M	M	T	N	M/M	T/N	M/M	T/N	M/M	T/N	M/M	T/N	M/M	T/N
Prob. Precipitación	40 - 70%				10 - 40%				0%		0%		0%		0%		0%	
Temperatura (°C)	28	31	23		18	23	29	21	18	29	21	32	26	35	27	36	27	36
Viento (km/h)	23 - 31	23 - 31	23 - 31		13 - 22	7 - 12	13 - 22	7 - 12	13 - 22	7 - 12	7 - 12	7 - 12	7 - 12	13 - 22	13 - 22	13 - 22	13 - 22	7 - 12
Dirección Predominante	↓				↑				↙		↙		↙		↓		↓	
Ráfagas (km/h)	-				-				-		-		-		-		-	

## Formosa - Formosa - Argentina

	Lunes 15				Martes 16				Miércoles 17		Jueves 18		Viernes 19		Sábado 20		Domingo 21	
	Temp. Máx 31°   Temp. Mín 23°				Temp. Máx 29°   Temp. Mín 18°				Máx 29°   Mín 18°		Máx 32°   Mín 21°		Máx 35°   Mín 26°		Máx 36°   Mín 27°		Máx 36°   Mín 27°	
	M	M	T	N	M	M	T	N	M/M	T/N	M/M	T/N	M/M	T/N	M/M	T/N	M/M	T/N
Prob. Precipitación	40 - 70%				10 - 40%				0%		0%		0%		0%		0%	
Temperatura (°C)	28	31	23		18	23	29	21	18	29	21	32	26	35	27	36	27	36
Viento (km/h)	23 - 31	23 - 31	23 - 31		13 - 22	7 - 12	13 - 22	7 - 12	13 - 22	7 - 12	7 - 12	7 - 12	7 - 12	13 - 22	13 - 22	13 - 22	13 - 22	7 - 12
Dirección Predominante	↓				↑				↙		↙		↙		↓		↓	
Ráfagas (km/h)	-				-				-		-		-		-		-	

## Mariscal José Félix Estigarribia – Paraguay



Jueves 18 Diciembre 2025

Cálido a caluroso, cielo parcialmente nublado a nublado, vientos variables, luego del noreste, chaparrones.

Mínima	Máxima
20°C	34°C



Viernes 19 Diciembre 2025

Caluroso, cielo mayormente nublado, vientos del norte, luego variables, chaparrones con ocasionales tormentas eléctricas.

Mínima	Máxima
24°C	35°C



Sábado 20 Diciembre 2025

Muy caluroso, cielo parcialmente nublado a nublado, vientos moderados del noreste.

Mínima	Máxima
26°C	38°C

## Pozo Colorado – Paraguay



Jueves 18 Diciembre 2025

Cálido a caluroso, cielo parcialmente nublado a nublado, vientos variables, luego del noreste, chaparrones.

Mínima	Máxima
20°C	34°C



Viernes 19 Diciembre 2025

Caluroso, cielo mayormente nublado, vientos del norte, luego variables, chaparrones con ocasionales tormentas eléctricas.

Mínima	Máxima
23°C	35°C



Sábado 20 Diciembre 2025

Caluroso, cielo parcialmente nublado a nublado, vientos del noreste, chaparrones.

Mínima	Máxima
24°C	37°C

### Fuentes:

Comisión Trinacional para el Desarrollo de la Cuenca del río Pilcomayo  
<https://www.pilcomayo.net/hidrometria/registros>

Servicio Meteorológico Nacional - Argentina  
<https://www.smn.gob.ar/pronostico>

Sistema Nacional de Información Hídrica – Argentina  
<https://snih.hidricosargentina.gob.ar/Filtros.aspx>

Instituto Nacional del Agua (INA)  
<https://www.argentina.gob.ar/ina>

Servicio Nacional de Meteorología e Hidrología – Bolivia  
[https://www.senamhi.gob.bo/pronostico\\_regiones](https://www.senamhi.gob.bo/pronostico_regiones)

Dirección Nacional de Meteorología e Hidrología - Paraguay  
<https://www.meteorologia.gov.py/pronostico/>