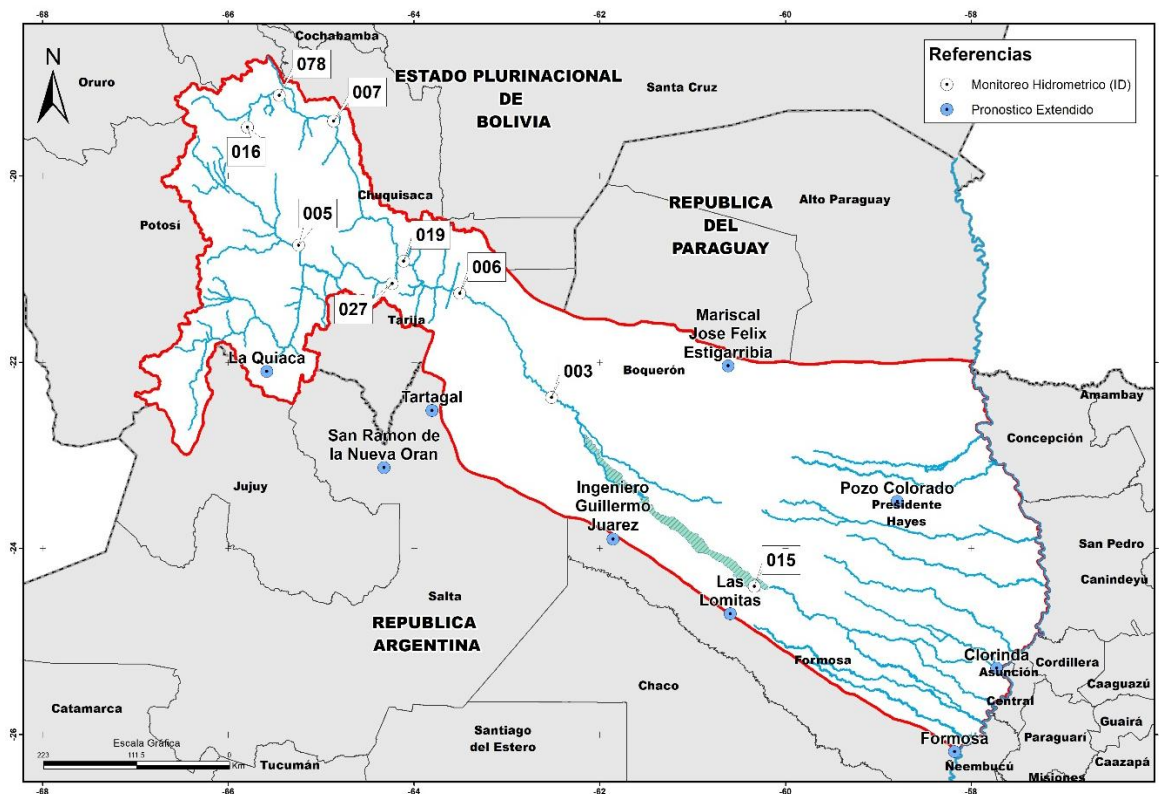


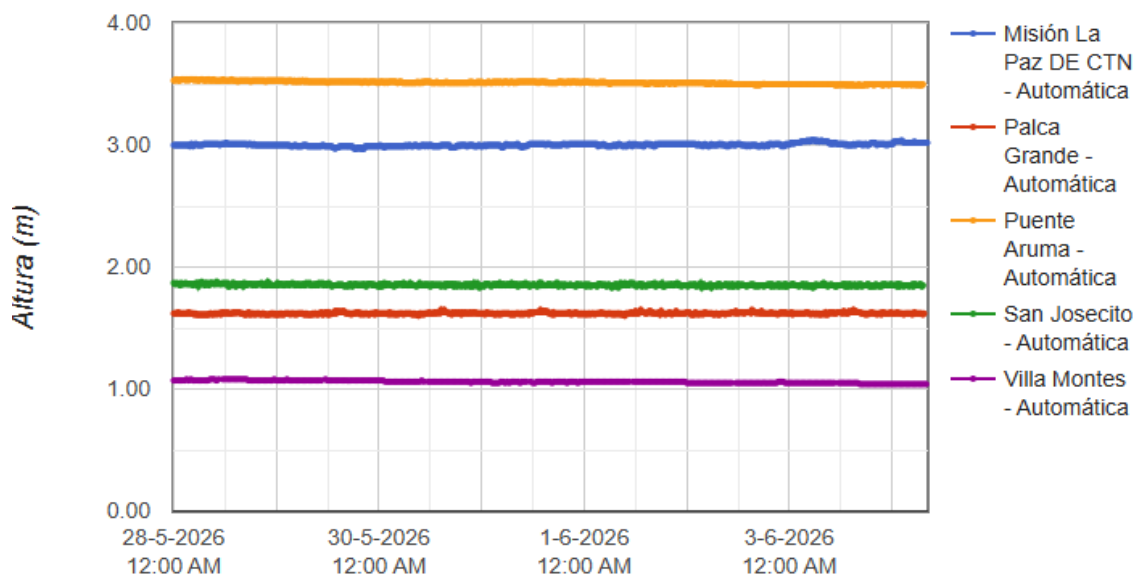
## REPORTE - 4/6/2026

Desde la Dirección Ejecutiva nos encontramos desarrollando nuevos canales de difusión de información. Si usted posee una cuenta en la aplicación Telegram y desea recibir estos reportes en esa aplicación debe buscar al usuario [@pilcomayo\\_novedades\\_bot](https://t.me/pilcomayo_novedades_bot) y enviar un mensaje "Hola". De esa manera quedará automáticamente registrado como destinatario de reportes diarios.



## NIVELES DE RIOS

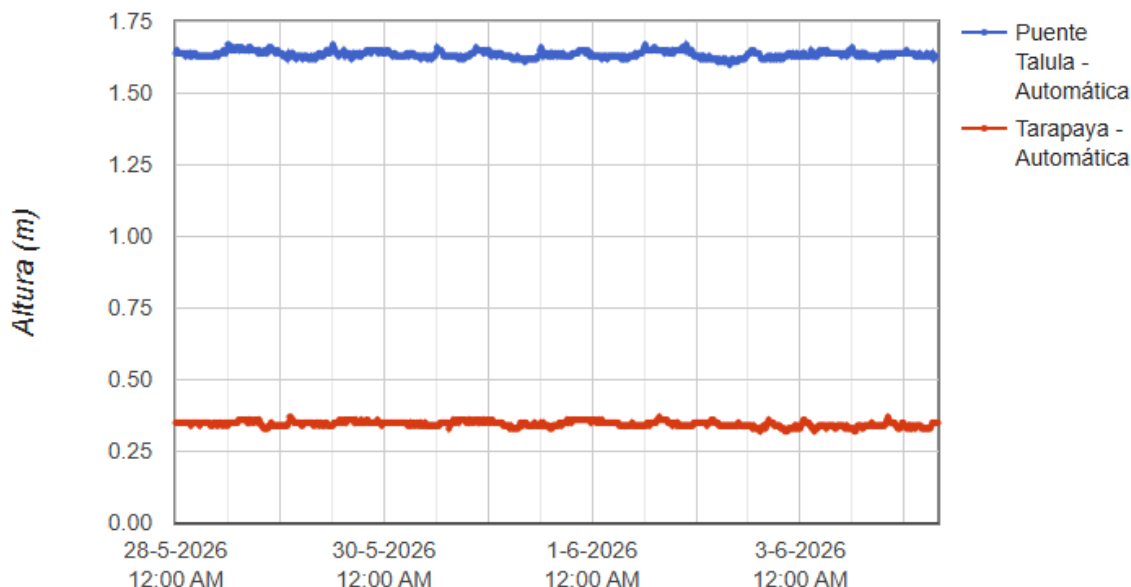
### Estaciones Telemétricas CTN





Descripción	Estación	ID	Fecha	Hora	Huso Horario	Nivel (m)
Río Tumusla	Palca Grande	005	2026-06-04	07:30	BO	1,62
Río Pilaya	San Josecito	027	2026-06-04	07:15	BO	1,85
Río Pilcomayo	Puente Aruma	019	2026-06-04	07:15	BO	3,50
Río Pilcomayo	Villamontes	006	2026-06-04	08:00	AR	1,04
Río Pilcomayo	Misión la Paz – Pozo Hondo	003	2026-06-04	08:15	AR	3,02

Referencias:



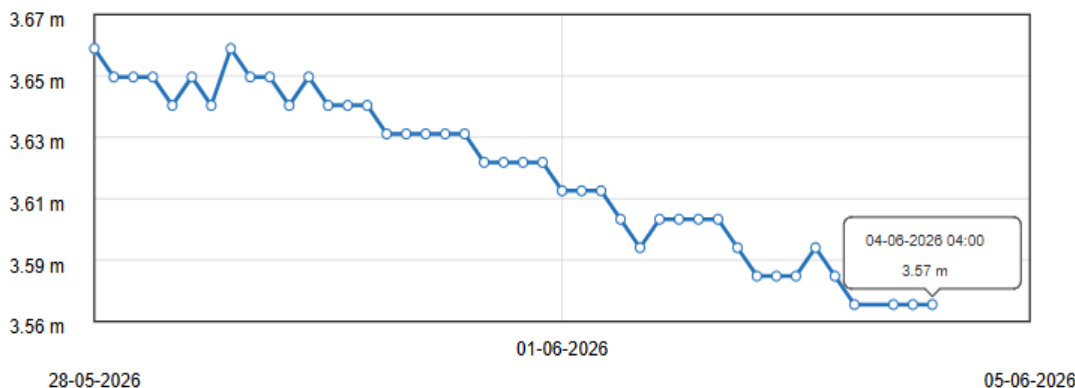
Descripción	Estación	ID	Fecha	Hora	Huso Horario	Nivel (m)
Río Tarapaya	Tarapaya	016	2026-06-04	07:45	BO	0,35
Río Pilcomayo	Puente Talula	355	2026-06-04	07:15	BO	1,63
Río Pilcomayo	Viña Quemada (*)	007	2026-06-04	00:00	BO	-

Referencias:

Estación Viña Quemada (ID 007): Interrupción de la recepción de datos hidrométricos debido a interferencias en el sistema de telecomunicaciones.

## Estaciones Telemétricas Red Hidrológica Nacional – República Argentina

### Bañado la Estrella – RP 28

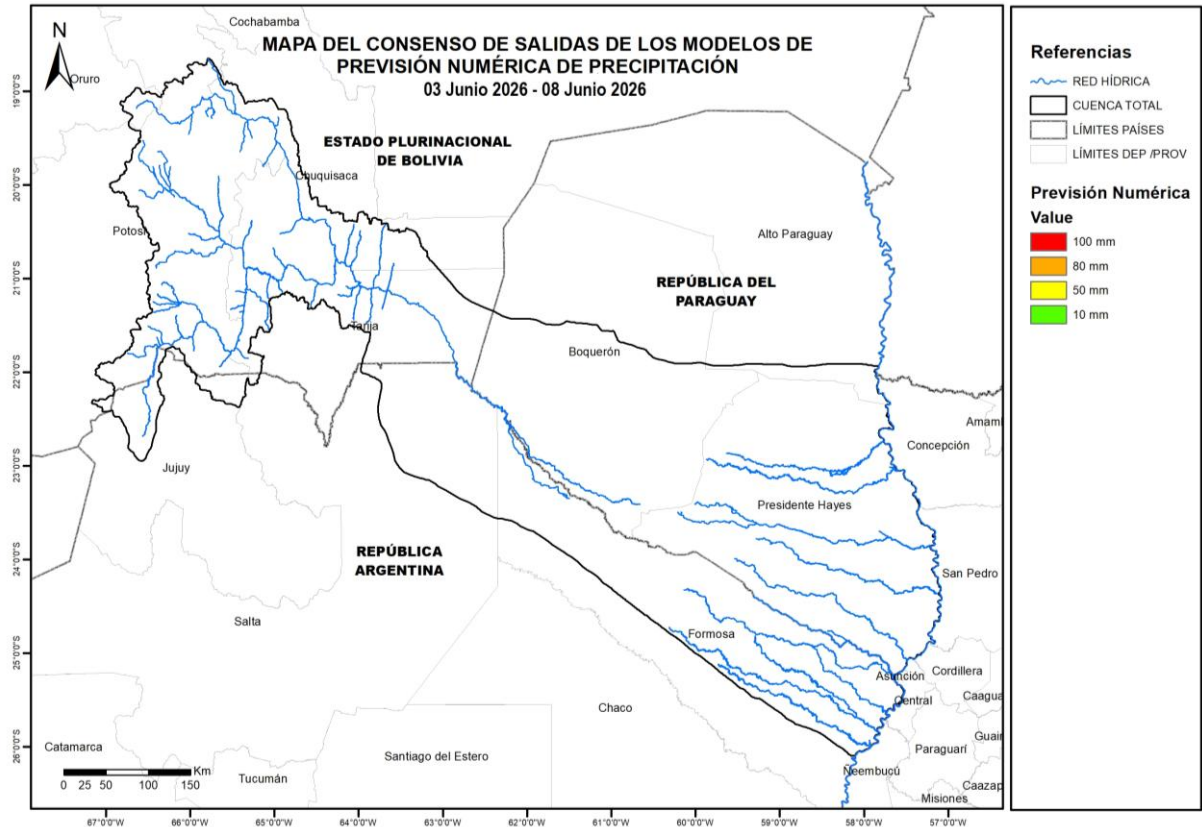


Descripción	Estación	ID	Fecha	Hora	Huso Horario	Nivel (m)
Bañado La Estrella	Ruta Provincial N°28 – RP 28	015	2026-06-04	04:00	AR	3,57

Referencias:

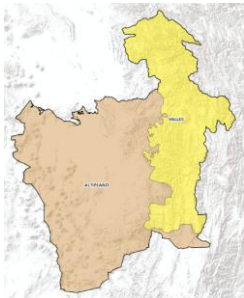
## MAPA DEL CONSENSO DE SALIDAS DE LOS MODELOS DE PREVISIÓN NUMÉRICA DE PRECIPITACIÓN

El Mapa de Consenso de Productos de Modelos de Previsión Numérica de precipitación es un producto generado por el Instituto Nacional del Agua (INA). Se encuentra disponible en el Sistema de Manejo de datos y productos del Alerta Hidrológico de la Cuenca del Plata (GFS-SMN, Argentina y COSMO-INMET, Brasil).



## PRONÓSTICO DEL TIEMPO

### Departamento de Potosí – Bolivia 4/6/2026



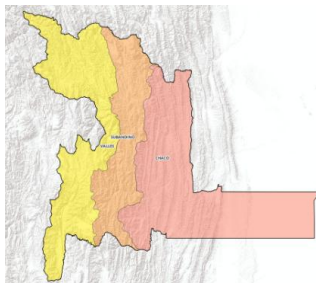
#### Valles

Se pronostica cielo despejado por la mañana y noche, poco nuboso por la noche, la humedad relativa variará entre 30 % y 50 %, vientos CALMOS por la mañana, de dirección NOROESTE por la tarde, con velocidades entre 15 km/h y 30 km/h, heladas por la madrugada, temperaturas mínimas entre -7 °C y 2 °C, temperaturas máximas entre 19 °C y 27 °C.

#### Altiplano

Se pronostica cielo poco nuboso durante el día, despejado por la noche, la humedad relativa variará entre 20 % y 40 %, vientos CALMOS por la mañana, de dirección NOROESTE por la tarde, con velocidades entre 15 km/h y 30 km/h, heladas por la madrugada, temperaturas mínimas entre -14 °C y -4 °C, temperaturas máximas entre 8 °C y 13 °C.

### Departamento de Chuquisaca – Bolivia 4/6/2026



#### Valles

Se pronostica cielo nuboso con claros ocasionales por la mañana, poco nuboso por la tarde y noche, la humedad relativa variará entre 40 % y 60 %, bancos de niebla matinales, vientos CALMOS por la mañana, de dirección NORESTE por la tarde, con velocidades entre 10 km/h y 20 km/h, temperaturas mínimas entre 4 °C y 9 °C, temperaturas máximas entre 16 °C y 26 °C.

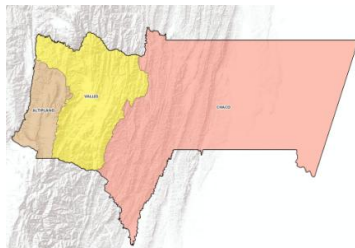
#### Subandino

Se pronostica cielo nuboso con claros ocasionales por la mañana y noche, poco nuboso por la tarde, la humedad relativa variará entre 50 % y 70 %, vientos CALMOS por la mañana, de dirección NORESTE por la tarde, con velocidades entre 10 km/h y 20 km/h, temperaturas mínimas entre 11 °C y 13 °C, temperaturas máximas entre 23 °C y 25 °C.

#### Chaco

Se pronostica cielo nuboso con claros ocasionales, la humedad relativa variará entre 60 % y 70 %, vientos CALMOS por la mañana, de dirección NORESTE por la tarde, con velocidades entre 10 km/h y 20 km/h, temperaturas mínimas entre 15 °C y 17 °C, temperaturas máximas entre 25 °C y 27 °C.

### Departamento de Tarija – Bolivia 4/6/2026



#### Altiplano

Se pronostica cielo poco nuboso, temporalmente nuboso por la tarde, la humedad relativa variará entre 40 % y 70 %, bancos de niebla matinales, vientos CALMOS por la mañana, de dirección NOROESTE por la tarde, con velocidades entre 10 km/h y 20 km/h, heladas por la madrugada, temperaturas mínimas entre -2 °C y 0 °C, temperaturas máximas entre 18 °C y 20 °C.

#### Valles

Se pronostica cielo poco nuboso por la mañana y noche, nuboso por la tarde, la humedad relativa variará entre 40 % y 70 %, bancos de niebla matinales, vientos CALMOS por la mañana, de dirección SUDESTE por la tarde, con velocidades entre 10 km/h y 20 km/h, temperaturas mínimas entre 7 °C y 10 °C, temperaturas máximas entre 24 °C y 26 °C.

#### Chaco

Se pronostica cielo poco nuboso por la mañana, nuboso con claros ocasionales por la tarde y noche, la humedad relativa variará entre 50 % y 70 %, vientos CALMOS por la mañana, de dirección NORESTE por la tarde, con velocidades entre 10 km/h y 20 km/h, temperaturas mínimas entre 17 °C y 19 °C, temperaturas máximas entre 26 °C y 28 °C.

### La Quiaca - Jujuy – Argentina

	Miércoles 3				Jueves 4				Viernes 5		Sábado 6		Domingo 7		Lunes 8		Martes 9			
	Temp. Máx 16°   Temp. Min -3°				Temp. Máx 15°   Temp. Min -4°				Máx 17°   Min -4°		Máx 17°   Min -3°		Máx 17°   Min -3°		Máx 17°   Min -3°		Máx 18°   Min -4°			
	M	M	T	N	M	M	T	N	M/M	T/N	M/M	T/N	M/M	T/N	M/M	T/N	M/M	T/N		
Prob. Precipitación	0%	0%	0%	0%	0%	0%	0%	0%	0%	0%	0%	0%	0%	0%	0%	0%	0%	0%	0%	0%
Temperatura (°C)	-3	16	7		9	-4	15	13	-4	17	-3	17	-3	17	-3	17	-3	17	-4	18
Viento (km/h)	0-2	13-22	13-22		7-12	7-12	13-22	7-12	13-22	13-22	7-12	7-12	7-12	7-12	7-12	7-12	7-12	23-31	7-12	13-22
Dirección Predominante	↖	→	→		↘	↘	↘	←	↘	↘	↘	↘	↘	↘	↘	↘	↘	→	↘	↖
Ráfagas (km/h)	-	-	-		-	-	-	-	-	-	-	-	-	-	42-50	-	-	-	-	-

### San Ramón de la Nueva Orán - Salta – Argentina

	Miércoles 3				Jueves 4				Viernes 5		Sábado 6		Domingo 7		Lunes 8		Martes 9			
	Temp. Máx 23°   Temp. Min 17°				Temp. Máx 24°   Temp. Min 18°				Máx 26°   Min 19°		Máx 24°   Min 18°		Máx 24°   Min 18°		Máx 23°   Min 17°		Máx 23°   Min 17°			
	M	M	T	N	M	M	T	N	M/M	T/N	M/M	T/N	M/M	T/N	M/M	T/N	M/M	T/N		
Prob. Precipitación	40-70%	10-40%	40-70%	40-70%	10-40%	0-10%	10-40%	10-40%	0%	0%	0-10%	0%	0-10%	10-40%	0-10%	0-10%	0%	0%	0%	0%
Temperatura (°C)	17	23	20		18	19	24	20	19	26	18	24	18	24	18	23	17	23	17	23
Viento (km/h)	0-2	0-2	0-2		0-2	7-12	13-22	7-12	0-2	7-12	0-2	7-12	7-12	13-22	7-12	13-22	7-12	7-12	0-2	7-12
Dirección Predominante	↖	↖	↖		↖	↖	←	↖	↖	↓	↖	↓	↖	↖	↖	↖	↖	↖	↖	←
Ráfagas (km/h)	-	-	-		-	-	-	-	-	-	-	-	-	-	-	-	-	-	-	-



### Tartagal - Salta - Argentina

	Miércoles 3			Jueves 4				Viernes 5		Sábado 6		Domingo 7		Lunes 8		Martes 9	
	M	M	T	M	M	T	N	M/M	T/N	M/M	T/N	M/M	T/N	M/M	T/N	M/M	T/N
Temp. Máx 23°   Temp. Mín 17°				Temp. Máx 24°   Temp. Mín 18°				Máx 26°   Mín 19°		Máx 24°   Mín 18°		Máx 24°   Mín 18°		Máx 23°   Mín 17°		Máx 23°   Mín 17°	
Prob. Precipitación	40-70%	10-40%	40-70%	10-40%	0-10%	10-40%	10-40%	0%	0%	0-10%	0%	0-10%	10-40%	0-10%	0-10%	0%	0%
Temperatura (°C)	17	23	20	18	19	24	20	19	26	18	24	18	24	17	23	17	23
Viento (km/h)	0-2	0-2	0-2	0-2	7-12	13-22	7-12	0-2	7-12	0-2	7-12	7-12	13-22	7-12	7-12	0-2	7-12
Dirección Predominante	↗	↗	↗	↗	↙	↙	↗	↗	↘	↗	↘	↗	↙	↗	↗	↗	↙
Ráfagas (km/h)	-	-	-	-	-	-	-	-	-	-	-	-	-	-	-	-	-

### Ingeniero Guillermo Juárez - Formosa - Argentina

	Miércoles 3			Jueves 4				Viernes 5		Sábado 6		Domingo 7		Lunes 8		Martes 9	
	M	M	T	M	M	T	N	M/M	T/N	M/M	T/N	M/M	T/N	M/M	T/N	M/M	T/N
Temp. Máx 27°   Temp. Mín 16°				Temp. Máx 25°   Temp. Mín 18°				Máx 26°   Mín 19°		Máx 27°   Mín 20°		Máx 24°   Mín 18°		Máx 23°   Mín 18°		Máx 23°   Mín 18°	
Prob. Precipitación	10-40%	0-10%	0-10%	0-10%	0%	0%	0%	0%	0%	0%	0%	0-10%	10-40%	0-10%	0-10%	0%	0%
Temperatura (°C)	16	27	21	19	18	25	19	19	26	20	27	18	24	18	23	18	23
Viento (km/h)	7-12	7-12	7-12	13-22	7-12	13-22	13-22	7-12	13-22	7-12	13-22	13-22	7-12	13-22	13-22	7-12	7-12
Dirección Predominante	←	←	←	←	↙	↙	←	↙	↙	↙	↘	↙	↗	↗	↗	↙	↙
Ráfagas (km/h)	-	-	-	-	-	-	-	-	-	-	-	-	-	-	-	-	-

### Las Lomitas - Formosa - Argentina

	Miércoles 3			Jueves 4				Viernes 5		Sábado 6		Domingo 7		Lunes 8		Martes 9	
	M	M	T	M	M	T	N	M/M	T/N	M/M	T/N	M/M	T/N	M/M	T/N	M/M	T/N
Temp. Máx 25°   Temp. Mín 15°				Temp. Máx 25°   Temp. Mín 15°				Máx 26°   Mín 17°		Máx 26°   Mín 19°		Máx 24°   Mín 18°		Máx 21°   Mín 17°		Máx 21°   Mín 17°	
Prob. Precipitación	0%	0%	0%	0%	0%	0%	0%	0%	0%	0%	0%	0-10%	10-40%	0-10%	0-10%	0%	0%
Temperatura (°C)	16	25	22	16	15	25	18	17	26	19	26	18	24	17	21	17	21
Viento (km/h)	7-12	7-12	7-12	7-12	7-12	7-12	7-12	7-12	7-12	7-12	7-12	7-12	7-12	13-22	13-22	7-12	7-12
Dirección Predominante	←	↙	↙	↙	↙	↙	←	↙	↙	←	↙	↙	↙	↗	↗	↗	↙
Ráfagas (km/h)	-	-	-	-	-	-	-	-	-	-	-	-	-	-	-	-	-

### Clorinda - Formosa - Argentina

	Miércoles 3			Jueves 4				Viernes 5		Sábado 6		Domingo 7		Lunes 8		Martes 9	
	M	M	T	M	M	T	N	M/M	T/N	M/M	T/N	M/M	T/N	M/M	T/N	M/M	T/N
Temp. Máx 25°   Temp. Mín 15°				Temp. Máx 25°   Temp. Mín 15°				Máx 25°   Mín 17°		Máx 27°   Mín 16°		Máx 23°   Mín 17°		Máx 21°   Mín 18°		Máx 21°   Mín 18°	
Prob. Precipitación	0%	0%	0%	0%	0%	0%	0%	0%	0%	0%	0%	0-10%	10-40%	0-10%	0-10%	0%	0%
Temperatura (°C)	15	25	21	16	15	25	16	17	25	16	27	17	23	18	21	18	21
Viento (km/h)	7-12	7-12	7-12	7-12	7-12	7-12	7-12	7-12	7-12	7-12	7-12	7-12	7-12	13-22	13-22	7-12	7-12
Dirección Predominante	←	↙	↙	↙	↙	↙	←	↙	↙	↙	↙	↙	↙	↗	↗	↗	↗
Ráfagas (km/h)	-	-	-	-	-	-	-	-	-	-	-	-	-	-	-	-	-

### Formosa - Formosa - Argentina

	Miércoles 3			Jueves 4				Viernes 5		Sábado 6		Domingo 7		Lunes 8		Martes 9	
	M	M	T	M	M	T	N	M/M	T/N	M/M	T/N	M/M	T/N	M/M	T/N	M/M	T/N
Temp. Máx 25°   Temp. Mín 15°				Temp. Máx 25°   Temp. Mín 15°				Máx 25°   Mín 17°		Máx 27°   Mín 16°		Máx 23°   Mín 17°		Máx 21°   Mín 18°		Máx 21°   Mín 18°	
Prob. Precipitación	0%	0%	0%	0%	0%	0%	0%	0%	0%	0%	0%	0-10%	10-40%	0-10%	0-10%	0%	0%
Temperatura (°C)	15	25	21	16	15	25	16	17	25	16	27	17	23	18	21	18	21
Viento (km/h)	7-12	7-12	7-12	7-12	7-12	7-12	7-12	7-12	7-12	7-12	7-12	7-12	7-12	13-22	13-22	7-12	7-12
Dirección Predominante	←	↙	↙	↙	↙	↙	←	↙	↙	↙	↙	↙	↙	↗	↗	↗	↗
Ráfagas (km/h)	-	-	-	-	-	-	-	-	-	-	-	-	-	-	-	-	-

## Mariscal José Félix Estigarribia – Paraguay



Miércoles 3 Junio 2026

Cálido, cielo mayormente nublado, vientos variables, luego del noreste.

**Mínima** **Máxima**

19°C 29°C



Jueves 4 Junio 2026

Fresco a cálido, cielo parcialmente nublado, vientos del noreste.

**Mínima** **Máxima**

18°C 30°C



Viernes 5 Junio 2026

Fresco al amanecer, luego caluroso por la tarde, cielo escasamente nublado, vientos del noreste.

**Mínima** **Máxima**

18°C 31°C

## Pozo Colorado – Paraguay



Miércoles 3 Junio 2026

Fresco a cálido, cielo escasamente nublado, vientos variables, luego del noreste.

**Mínima** **Máxima**

17°C 27°C



Jueves 4 Junio 2026

Fresco a cálido, cielo escasamente nublado, vientos del noreste.

**Mínima** **Máxima**

15°C 28°C



Viernes 5 Junio 2026

Fresco a cálido, cielo escasamente nublado, vientos del noreste.

**Mínima** **Máxima**

17°C 29°C

### Fuentes:

Comisión Trinacional para el Desarrollo de la Cuenca del río Pilcomayo  
<https://www.pilcomayo.net/hidrometria/registros>

Servicio Meteorológico Nacional - Argentina  
<https://www.smn.gob.ar/pronostico>

Sistema Nacional de Información Hídrica – Argentina  
<https://snih.hidricosargentina.gob.ar/Filtros.aspx>

Instituto Nacional del Agua (INA)  
<https://www.argentina.gob.ar/ina>

Servicio Nacional de Meteorología e Hidrología – Bolivia  
[https://www.senamhi.gob.bo/pronostico\\_regiones](https://www.senamhi.gob.bo/pronostico_regiones)

Dirección Nacional de Meteorología e Hidrología - Paraguay  
<https://www.meteorologia.gov.py/pronostico/>